



АДМИНИСТРАЦИЯ ГОРОДА ПЕРМИ
ДЕПАРТАМЕНТ ЗЕМЕЛЬНЫХ ОТНОШЕНИЙ

Сибирская ул., д. 15, Пермь, 614000, тел. (342) 212-46-78, факс 212-41-51
e-mail: dzo@gorodperm.ru, <http://www.gorodperm.ru>

РАЗРЕШЕНИЕ
на размещение объекта
№ 21-01-44-915 от 20 ИЮН 2022

Департамент земельных отношений Администрации города Перми в соответствии с пунктом 3 ст. 39.36 Земельного кодекса Российской Федерации, Положением о порядке и условиях размещения объектов на землях или земельных участках, находящихся в государственной или муниципальной собственности, на территории Пермского края без предоставления земельных участков и установления сервитутов, публичного сервитута, утвержденным Постановлением Правительства Пермского края от 22 июля 2015 г. № 478-п, заявлением от 09 июня 2022 г. № 21-01-06-5189

разрешает ООО «Спецстрой Яблочкова, 3» (ИНН 5903142478, ОГРН 1195958025097, место нахождения: 614031, Пермский край, г. Пермь, ул. Докучаева, д. 31, офис 506).

размещение объекта: водопроводы и водоводы всех видов, для размещения которых не требуется разрешения на строительство, линейные сооружения канализации (в том числе ливневой) и водоотведения, для размещения которых не требуется разрешения на строительство, линии электропередачи классом напряжения до 35 кВ, а также связанные с ними трансформаторные подстанции, распределительные пункты и иное предназначенное для осуществления передачи электрической энергии оборудование, для размещения которых не требуется разрешения на строительство, тепловые сети всех видов, включая сети горячего водоснабжения, для размещения которых не требуется разрешения на строительство.

способ размещения объекта: подземный

на землях: государственная собственность на которые не разграничена

местоположение: Пермский край, г. Пермь, район Свердловский, ул. Куйбышева

разрешение выдано на срок: 1 (один) год

Дополнительные условия размещения:

Территория, согласно схеме, расположена в зонах с особыми условиями использования территорий: приаэродромная территория аэродрома аэропорта Большое Савино.

ООО «Спецстрой Яблочкова, 3»:

1. Соблюдать правила охранных зон воздушного пространства, установленные постановлением Правительства Российской Федерации

от 11 марта 2010 г. № 138 «Об утверждении Федеральных правил использования воздушного пространства Российской Федерации».

ООО «Спецстрой Яблочкова, 3» в соответствии с пунктом 7(2) Положения о порядке и условиях размещения объектов на землях или земельных участках, находящихся в государственной или муниципальной собственности, на территории Пермского края без предоставления земельных участков и установления сервитутов, публичного сервитута, утвержденного постановлением Правительства Пермского края от 22 июля 2015 г. № 478-п, представить в департамент земельных отношений в течении 1 месяца с момента размещения объектов материалы контрольной геодезической съемки размещенных объектов на бумажном и электронном носителях на безвозмездной основе.

В соответствии со статьей 20¹ Закона Пермского края от 14 сентября 2011 г. № 805-ПК «О градостроительной деятельности в Пермском крае» ООО «Спецстрой Яблочкова, 3»:

Не позднее, чем за 10 рабочих дней до начала строительства и реконструкции безвозмездно передать в департамент градостроительства и архитектуры администрации города Перми один экземпляр копий разделов проектной документации, предусмотренных пунктом 1 части 12 статьи 48 Градостроительного кодекса Российской Федерации.

В течение 10 рабочих дней после окончания работ по строительству, реконструкции безвозмездно передать в департамент градостроительства и архитектуры администрации города Перми схему, отображающую расположение объекта и сетей инженерно-технического обеспечения, подписанную ООО «Спецстрой Яблочкова, 3», с приложением текстового и графического описания местоположения границ охранной и санитарно-защитной зоны, перечень координат характерных точек границ такой зоны.

Приложение: схема предполагаемых к использованию земель или части земельного участка (на 1 л. в 1 экз.).

И.о. начальника отдела предоставления
земельных участков по работе
с юридическими лицами



Н.Н. Борцова

Схема предполагаемых к использованию земель или части земельного участка, на которых планируется размещение объектов

Объект: (п.2.) Водопроводы и водоводы всех видов, (п.3) Линейные сооружения канализации (в том числе ливневой) и водоотведения, (п.5). Линии электропередачи классом напряжения до 35 кВ, а также связанные с ними трансформаторные подстанции, распределительные пункты и иное предназначенное для осуществления передачи электрической энергии оборудование. (п.7.) Тепловые сети всех видов, включая сети горячего водоснабжения, для размещения которых не требуется разрешения на строительство.

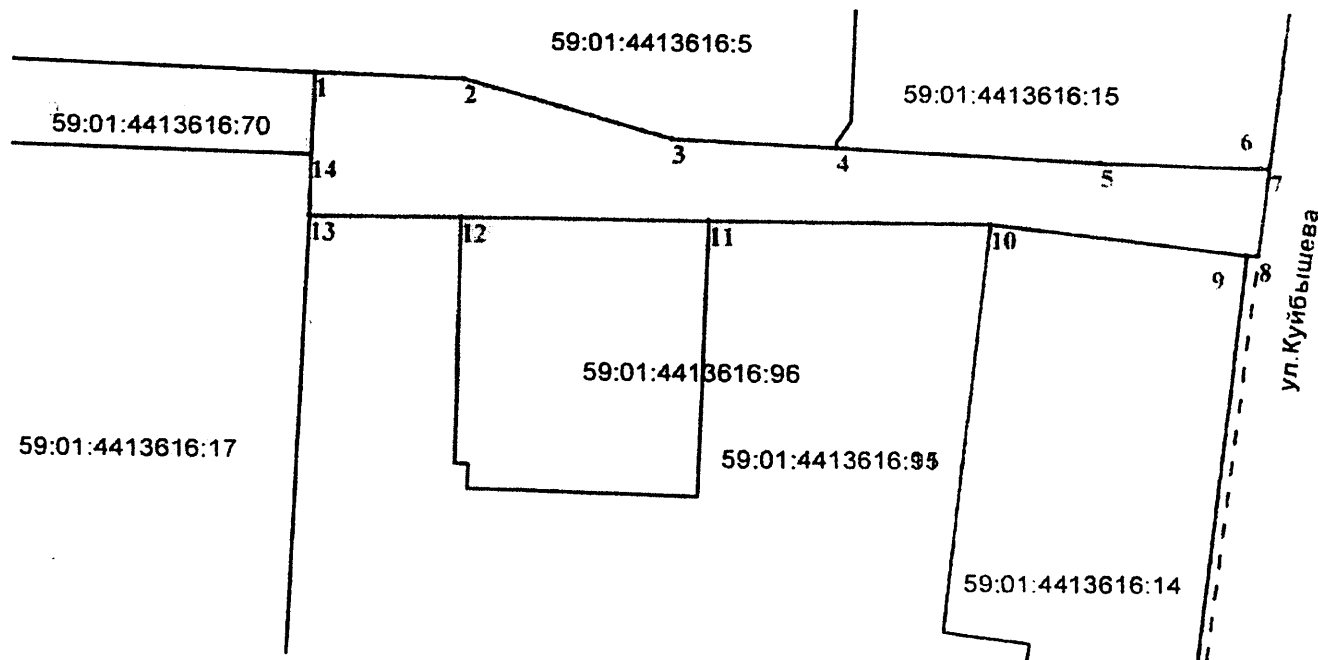
Срок использования земельного участка: 1 год.

Местоположение: кадастровый квартал № 59:01:4413616, адрес: г. Пермь, район Свердловский, ул. Куйбышева.

Площадь земель или части земельного участка: 571 кв.м.

Категория земель: земли населенных пунктов.

Каталог координат. м		
№ точки границы	X	Y
1	2	3
1	513484.92	2232006.66
2	513484.53	2232018.39
3	513479.85	2232034.89
4	513479.27	2232047.80
5	513478.19	2232068.74
6	513477.91	2232081.34
7	513477.93	2232082.06
8	513470.85	2232081.14
9	513470.90	2232080.17
10	513473.14	2232080.00
11	513473.24	2232037.73
12	513473.33	2232018.13
13	513473.38	2232008.18
14	513478.35	2232008.35



Описание границ смежных землепользователей:

от т.1 до т.4 - земельный участок с кадастровым номером 59:01:4413616:5

от т.4 до т.7 - земельный участок с кадастровым номером 59:01:4413616:15

от т.9 до т.10 - земельный участок с кадастровым номером 59:01:4413616:1


от т.10 до т.11, от т.12 до т.13 - земельный участок с кадастровым номером 59:01:4413616:95

от т.11 до т.12 - земельный участок с кадастровым номером 59:01:4413616:96

от т.13 до т.14 - земельный участок с кадастровым номером 59:01:4413616:17

Масштаб 1:500

Условные обозначения



Граница участка


Границы смежных земельных участков

Красные линии

59:01:4413616:61

Кадастровый номер участка в квартале

Заявитель:



Южаков Л.С.

М.П.